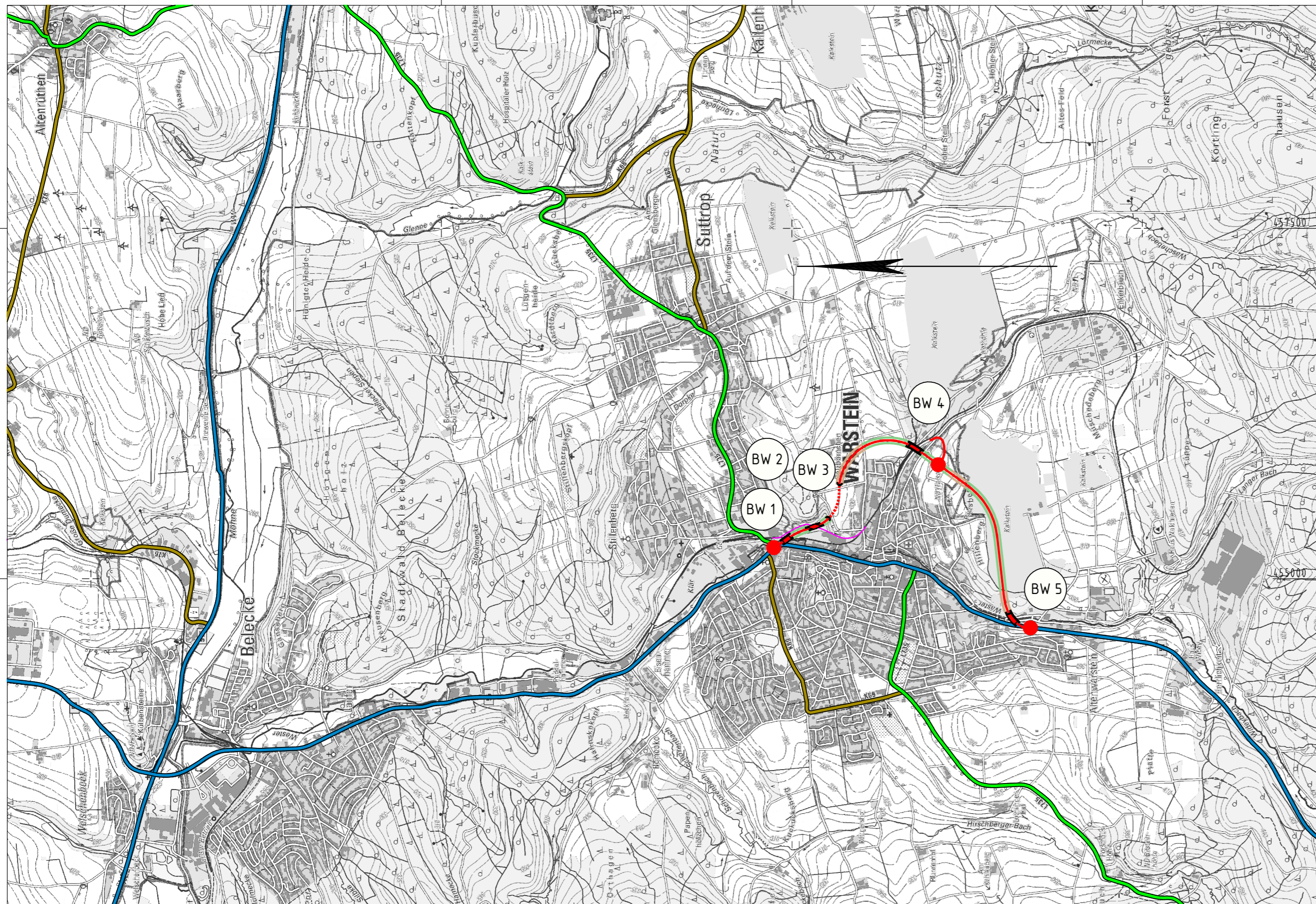


Y 459091.818
X 5705597.092

5702500

5700000

Y 459091.809
X 5696247.092



457500

455000













Y 452666.816
X 5705597.098

5702500










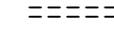

5700000

Y 452666.808
X 5696247.098

Planung

-  Baumaßnahme zweibahnig
-  Baumaßnahme einbahnig
-  Knotenpunkt planfrei
-  Knotenpunkt teilplanfrei
-  Knotenpunkt teilplangleich
-  Knotenpunkt plangleich / Knotenpunkt plangleich (Kreisverkehr)
-  Brücke
-  Tunnel
-  Variante
-  Lärmschutz
-  Damm
-  Einschnitt

Straßennetz

- | vorhanden | geplant | |
|---|---|-----------------------------|
|  |  | Bundesautobahn |
|  |  | Bundesstraße |
|  |  | Landesstraße / Staatsstraße |
|  |  | Kreisstraße |
|  |  | kommunale Straße |
|  | | Rückbau |

Verwaltung

-  Bundesgrenze
-  Landesgrenze
-  Regierungsbezirksgrenze
-  Kreisgrenze
-  Gemeindegrenze

 Regionalniederlassung Sauerland- Hochstift Lanfertsweg 2, 59872 Meschede  Straßen.NRW Landesbetrieb Straßenbau Nordrhein-Westfalen	Projekt-Nr.: B55-G10-NW-T7-NW
	Übersichtstageplan
Straße: B 55	Nächster Ort: Warstein
BVWP 2015	Neubau der B55 OU Warstein
M 1:25.000	Aufgestellt: 30.09.2013

Bau-Km 0+000 bis 3+220